

EMPRISES EXPLOITATION E2

(Parc éolien Courtis Neufs - Plan indicatif)

06.02.2026

Commune de Martigny

Éolienne
Les Sables

Parcelle : 4237 58'576 m² propriété de : Implenia Suisse SA

Zone selon RCCZ : Zone agricole de plaine

Affectation superposée : Périmètre de production d'énergie éolienne à aménager

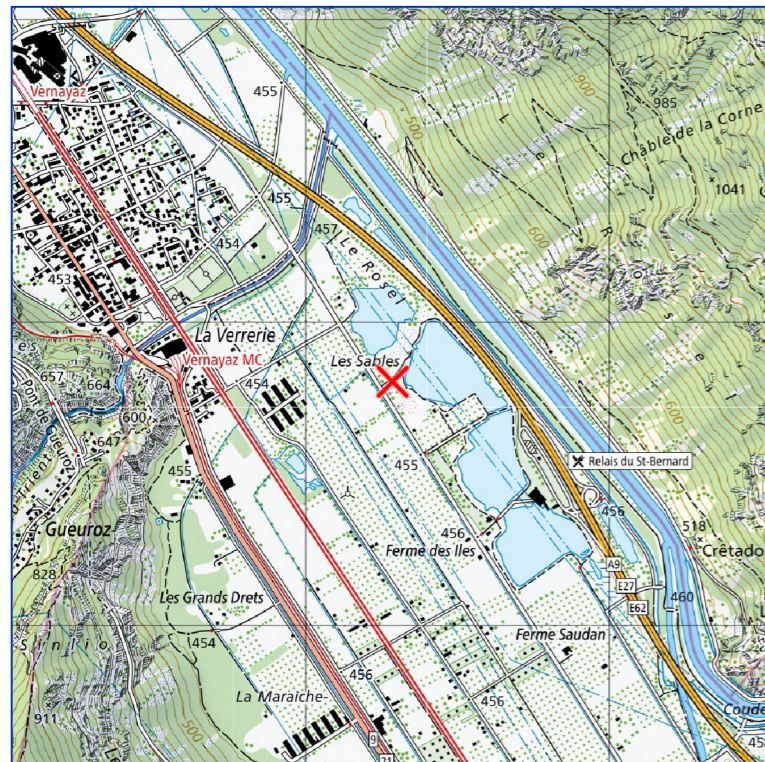
Degré de sensibilité III

Coordonnées de l'ouvrage projeté :






E : 2'570'282

N : 1'108'801

Extrait de la carte au 1:25'000



Légende du plan

-  emprises exploitation : 745 m²
-  diamètre du mât (8,7 m)
-  diamètre du socle (22 m)
-  diamètre du talus (28 m)
-  diamètre de survol du rotor (176 m)

06.02.2026

Format du plan:

A4

EMPRISES EXPLOITATION E2

(Parc éolien Courtis Neufs - Plan indicatif)

1:1000

